

Kurzanleitung Wegeportal des Projekts „Wanderleitsystem Fränkische Schweiz“ / Teilregion Rennsteigverein und Landkreis Lichtenfels

Über das Wegeportal wls-lif.wwl-web.de des Projekts „Wanderleitsystem Fränkische Schweiz“ werden die von der Projektleitung in Abstimmung mit den Gemeinden und dem Rennsteigverein festgelegten Wege dargestellt.

Die Wege basieren auf den Daten der Gemeinden bzw. des Bayernatlas (Quelle: LDBV) und stellen die Grundlage für die anstehenden Geländearbeiten durch die Firma WWL Umweltplanung und Geoinformatik GbR dar. Zusätzlich liegen Daten des Rennsteigvereins vor, die aus dem Programm Magimaps importiert wurden (Quelle: RV).

Vor Beginn der Geländeaufnahmen ist es notwendig, den hier dargestellten Wegeverlauf detailliert zu überprüfen. Das Portal ist nach den einzelnen Revieren des Rennsteigvereins gegliedert.

Bitte wählen Sie somit als erstes in der Auswahlbox „Revier auswählen:“ Ihr Revier aus und drücken Sie dann den „Start“-Button.

Auf der dann erscheinenden Seite sehen Sie links in Listenform sämtliche Wege (mit Name, Längenangabe und Markierungszeichen), die Ihr Revier schneiden (das können z.T. auch nur sehr kurze Wegsegmente im Randbereich sein). Zudem erscheint hinter jedem Weg die Quellenangabe für die Herkunft der zugehörigen Daten (RV = Rennsteigverein, LDBV = Bayernatlas).




Oberhalb der Tabelle können Sie über das Feld „Suche“ gezielt nach einzelnen Wegen oder Begriffen suchen. Ebenso können Sie die Tabelle filtern, in dem Sie auf „nur LDBV“ oder „nur RV“ klicken. Es erscheinen in der Liste dann nur noch die Wege der jeweils ausgewählten Quelle.

Durch Anklicken eines Wegs in der Liste wird der Weg in der Kartendarstellung rot hervorgehoben und auf den Weg gezoomt (bei längeren überregionalen Wegen nur auf den Bereich, der in Ihrem Revier liegt).

Bitte überprüfen Sie den Wegverlauf bzw. die Lage sowie das gemeldete Markierungszeichen für jeden einzelnen Weg sorgfältig.

- Stimmt die Wegeführung / der Verlauf?
- Stimmt der Name?
- Stimmt das Markierungszeichen?

In der Karte wird in orangener Farbe das Gesamtwegenetz des Rennsteigvereins (Wegenetz RV) dargestellt, in blau das Gesamtwegenetz des Projekts aus dem Bayernatlas (Wegenetz LDBV) und in rot wird der ausgewählte Weg hervorgehoben. In violett werden die Reviergrenzen dargestellt.

Mit den  bzw.  Tasten links oben auf der Karte können Sie den dargestellten Kartenausschnitt vergrößern bzw. verkleinern. Die standardmäßig dargestellte Hintergrundkarte (Topografische Karte des LDBV) ändert sich dabei automatisch. Alternativ können Sie sich durch Klick auf das Legendensymbol  auch das Luftbild als Hintergrunddarstellung auswählen. Ebenso können Sie die einzelnen Karteninhalte (Wegenetz, ausgewählte Route, Reviergrenzen) an- bzw. ausschalten.

Den Kartenausschnitt verschieben können Sie, in dem Sie in die Karte klicken, die linke Maustaste dabei gedrückt halten und dann die Maus in die gewünschte Richtung verschieben.

Wenn Sie mit der linken Maustaste auf ein beliebiges Wegsegment (egal ob ausgewählte Strecke oder Hintergrundwegenetz) klicken, so öffnet sich ein Info-Fenster, dass sämtliche Strecken anzeigt, die über das geklickte Wegsegment laufen.

Das Ergebnis Ihrer Überprüfung können Sie direkt über das unter dem Kartenausschnitt befindliche Rückmeldeformular melden, in dem Sie eine der drei Schaltflächen („in Ordnung“, „mit Fehler“ oder „löschen“) auswählen. Sollten Fehler vorliegen, so können Sie im zugehörigen Kommentarfeld die entsprechenden Hinweise geben. Alternativ können Sie Fehler auch per Mail oder telefonisch an untenstehende Kontaktdaten rückmelden. Die Rückmeldungen werden durch Klick auf die Schaltfläche „Rückmeldung speichern“ übernommen und in der Wegeliste links als Symbol direkt dargestellt. Somit können Sie auch direkt in der Liste dann sehen, welche Wege Sie schon überprüft / bearbeitet haben.

Viele Wege sind doppelt vorhanden (Quelle RV bzw. LDBV). Bitte löschen Sie in diesem Fall einen der beiden Wege und geben beim anderen / zu übernehmenden Weg evtl. nötige Änderungen an.

Sonstige Wege, die aufgelassen werden sollen, werden ebenso mit „löschen“ ausgewählt.

Kontakt:

WWL Umweltplanung und Geoinformatik GbR

Mozartweg 8

79189 Bad Krozingen

www.wwl-web.de

Mail: alexander.kraemer@wwl-web.de

Tel.: 07633-8069910